

Thüringen, 30.03.2021

KUNDMACHUNG

Verordnung der Gemeinde Ludesch über eine Änderung des Flächenwidmungsplanes

Auf Grund des Beschlusses der Gemeindevertretung vom 04.02.2021 (Plandarstellung FLWPL-6713-6-2019 vom 20.10.2020, Plandarstellung FLWPL-6713-1-2020 vom 20.10.2020 und Plandarstellung FLWPL-6713-3-2020 vom 29.10.2020) und mit Genehmigung des Amtes der VlbG. Landesregierung vom 22.03.2021 Zl.: VIIa-50.030.54-5//438 wird gemäß § 21 Abs. 6 und 7 in Verbindung mit § 23 Abs. 2 des Raumplanungsgesetzes, LGBl Nr. 39/1996 idGF. verordnet:

Der Flächenwidmungsplan der Gemeinde Ludesch wird wie folgt geändert:

GST-Nr:	KG Nr:	Widmung/Ersichtlichm. Alt:	Widmung/Ersichtlichm. Neu:	ungefähres Flächenausmaß [m ²]
2650/4	90012	Verkehrsfläche Schienenbahn: Ersichtlichm. - Bahn	Baufläche Mischgebiet	36
2682/2	90012	Freifläche Landwirtschaftsgebiet	Baufläche Wohngebiet	620
1965/3	90012	Freifläche Landwirtschaftsgebiet	Baufläche Wohngebiet	387
				1043

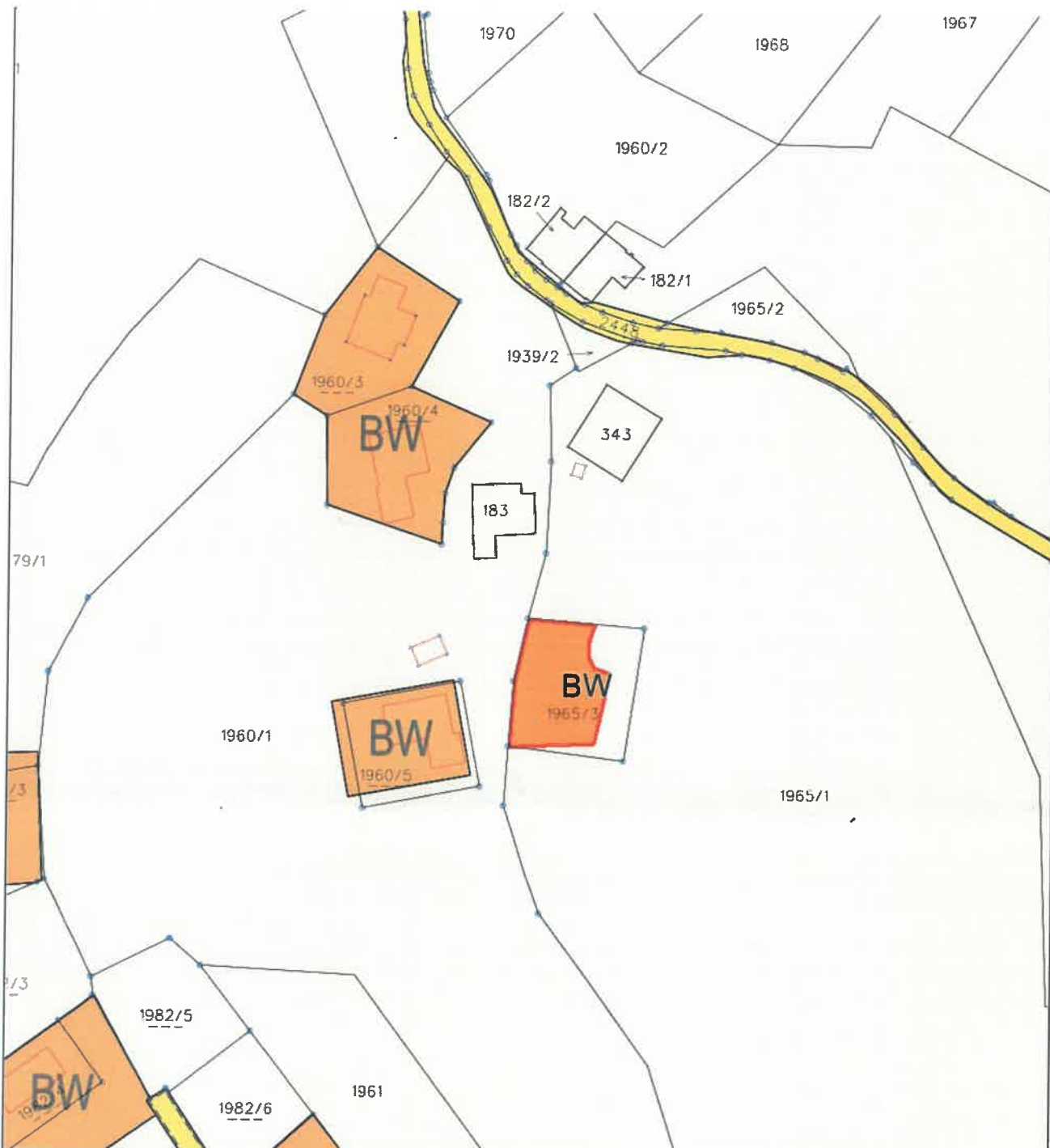
Die planlichen Darstellungen der Änderungen (Plandarstellung FLWPL-6713-6-2019 vom 20.10.2020, Plandarstellung FLWPL-6713-1-2020 vom 20.10.2020 und Plandarstellung FLWPL-6713-3-2020 vom 29.10.2020), welche einen wesentlichen Bestandteil dieser Verordnung bilden, sind dieser Kundmachung beigelegt und im Gemeindeamt während der Amtsstunden zur öffentlichen Einsicht aufgelegt.

Der Bürgermeister



i.A. DI Martin Bitschnau

An der Amtstafel angeschlagen am 30.03.2021
abgenommen am 20.04.2021



Neu (nach Umwidmung)

DKM Stand: 2020-04-01

0 M 1:1.200 50 m

Plan-Zl: FLWPL-6713-6-2019

Erstellungsdatum: 20.10.2020

Von der FWP-Änderung
erfasster Bereich



Beilagen:

- Legende der Planzeichen

Flächenwidmungsplan-Änderung der Gemeinde Ludesch

Gemeindevertretungsbeschluss

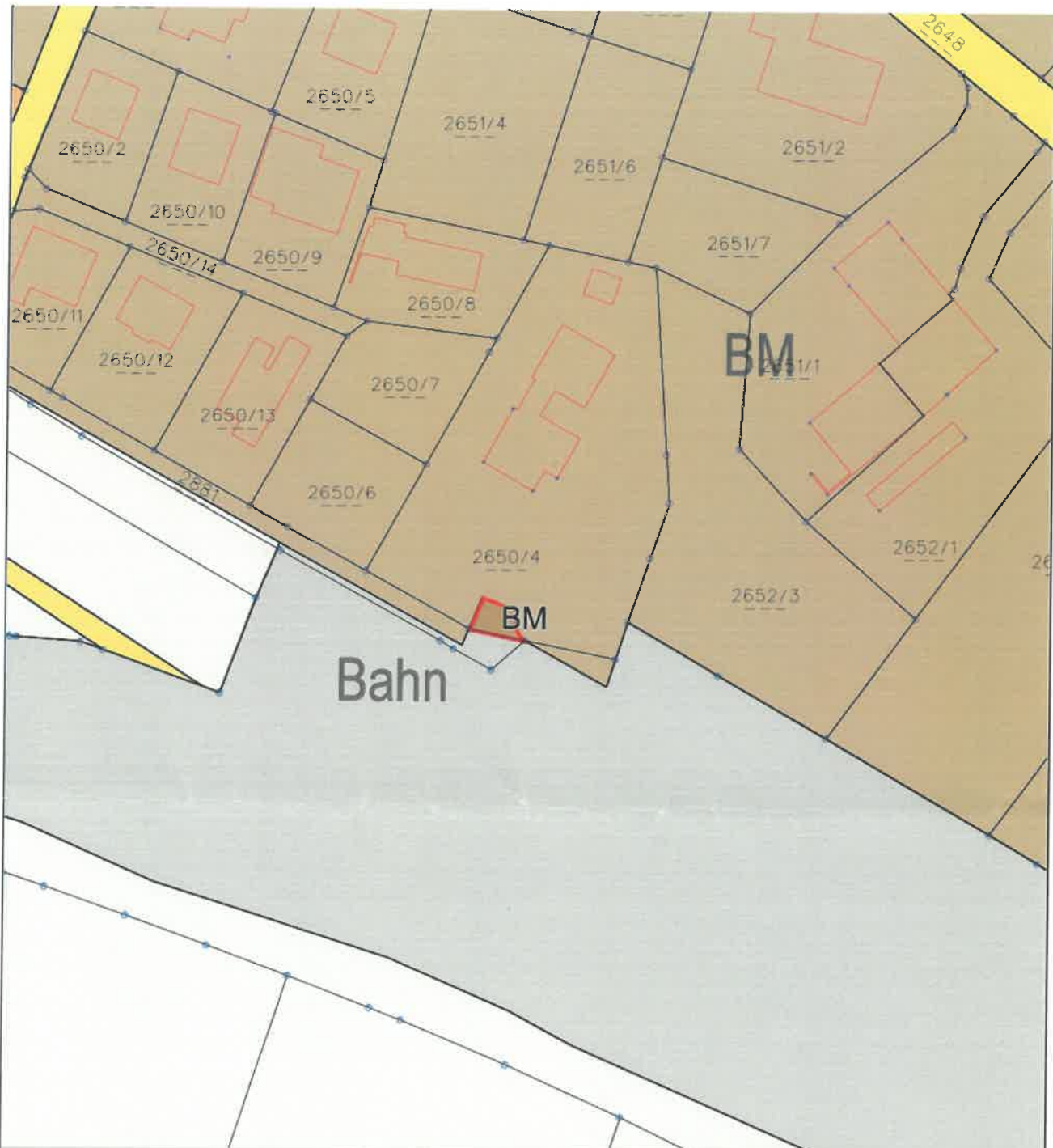
vom 12.10.2021



Siegel

[Handwritten signature]
Bürgermeister(in)

Genehmigungsvermerk der Landesregierung siehe Rückseite!



Neu (nach Umwidmung) DKM Stand: 2020-04-01 0 M 1:1.000 50 m

Plan-ZI: FLWPL-6713-1-2020 Von der FWP-Änderung erfasster Bereich N Beilagen:
 Erstellungsdatum: 20.10.2020 - Legende der Planzeichen

Flächenwidmungsplan-Änderung der Gemeinde Ludesch

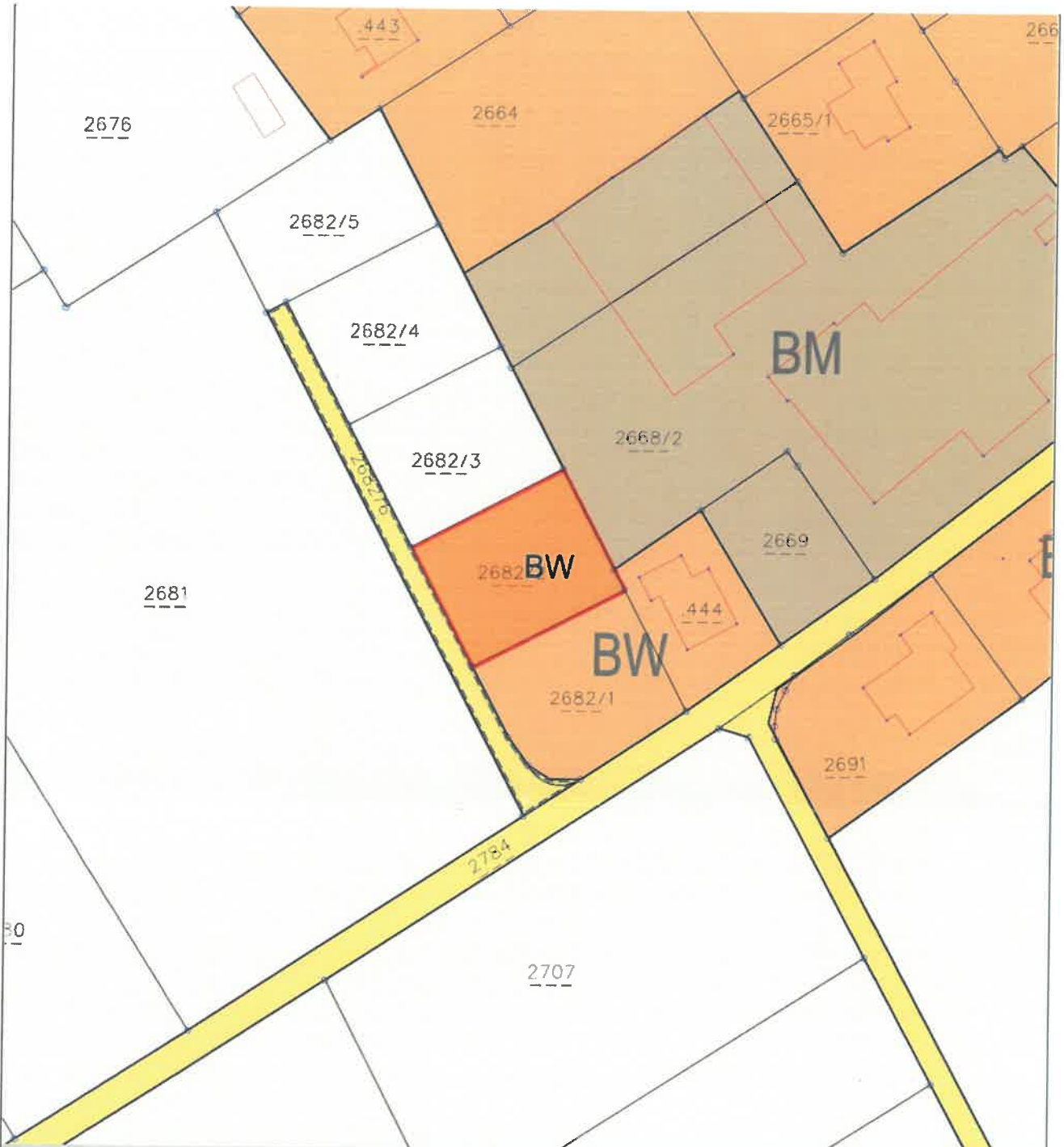
Gemeindevertretungsbeschluss
 vom *09.02.2021*



[Handwritten Signature]

 Bürgermeister(in)

Genehmigungsvermerk der Landesregierung siehe Rückseite!



Neu (nach Umrüdung)

DKM Stand: 2020-04-01

0 M 1:1.000 50 m

Plan-ZI: 6713-3-2020

Erstellungsdatum: 29.10.2020

Von der FWP-Änderung
erfasster Bereich



Beilagen:

- Legende der Planzeichen

Flächenwidmungsplan-Änderung der Gemeinde Ludesch

Gemeindevertretungsbeschluss

vom 04.02.2021



[Handwritten Signature]
Bürgermeister(in)

Genehmigungsvermerk der Landesregierung siehe Rückseite!