

Thüringen, 12.07.2021

KUNDMACHUNG

Verordnung der Gemeinde Ludesch über eine Änderung des Flächenwidmungsplanes

Auf Grund des Beschlusses der Gemeindevertretung vom 15.04.2021 und 27.05.2021 (Plandarstellung FLWPL-6713-1-2021 vom 19.01.2021, Plandarstellung FLWPL-6713-3-2021 vom 06.04.2021, Plandarstellung FLWPL-6713-4-2020 vom 11.03.2021, Plandarstellung FLWPL-6713-4-2021 vom 13.04.2021 und Plandarstellung FLWPL-6713-5-2021 vom 13.04.2021) und mit Genehmigung des Amtes der VlbG. Landesregierung vom 24.06.2021 Zl.: VIIa-50.030.54-5//451 wird gemäß § 21 Abs. 6 und 7 in Verbindung mit § 23 Abs. 2 des Raumplanungsgesetzes, LGBl Nr. 39/1996 idGF. verordnet:

Der Flächenwidmungsplan der Gemeinde Ludesch wird wie folgt geändert:

GST-Nr:	KG Nr:	Widmung/Ersichtlichm. Alt:	Widmung/Ersichtlichm. Neu:	ungefähres Flächenausmaß [m ²]
283/3	90012	Freifläche Freihaltegebiet	Baufläche Wohngebiet	94
990	90012	Bauerwartungsfläche Wohngebiet	Baufläche Wohngebiet	706
3073	90012	Freifläche Landwirtschaftsgebiet	Baufläche Wohngebiet	499
3062	90012	Freifläche Landwirtschaftsgebiet	Baufläche Wohngebiet	723
569/1	90012	Forstwirtsch. genutzte Flächen (Wald)	Freifläche Sondergebiet - Pfadfinderheim (befristet) Folgewidmung: Freifläche Freihaltegebiet	425
569/1	90012	Verkehrsfläche Straßen	Freifläche Sondergebiet - Pfadfinderheim (befristet) Folgewidmung: Verkehrsfläche Straße	12
3076	90012	Verkehrsfläche Straßen: Planung	Verkehrsfläche Straßen	1006
569/1	90012	Forstwirtsch. genutzte Flächen (Wald)	Verkehrsfläche Straßen	169
				3634

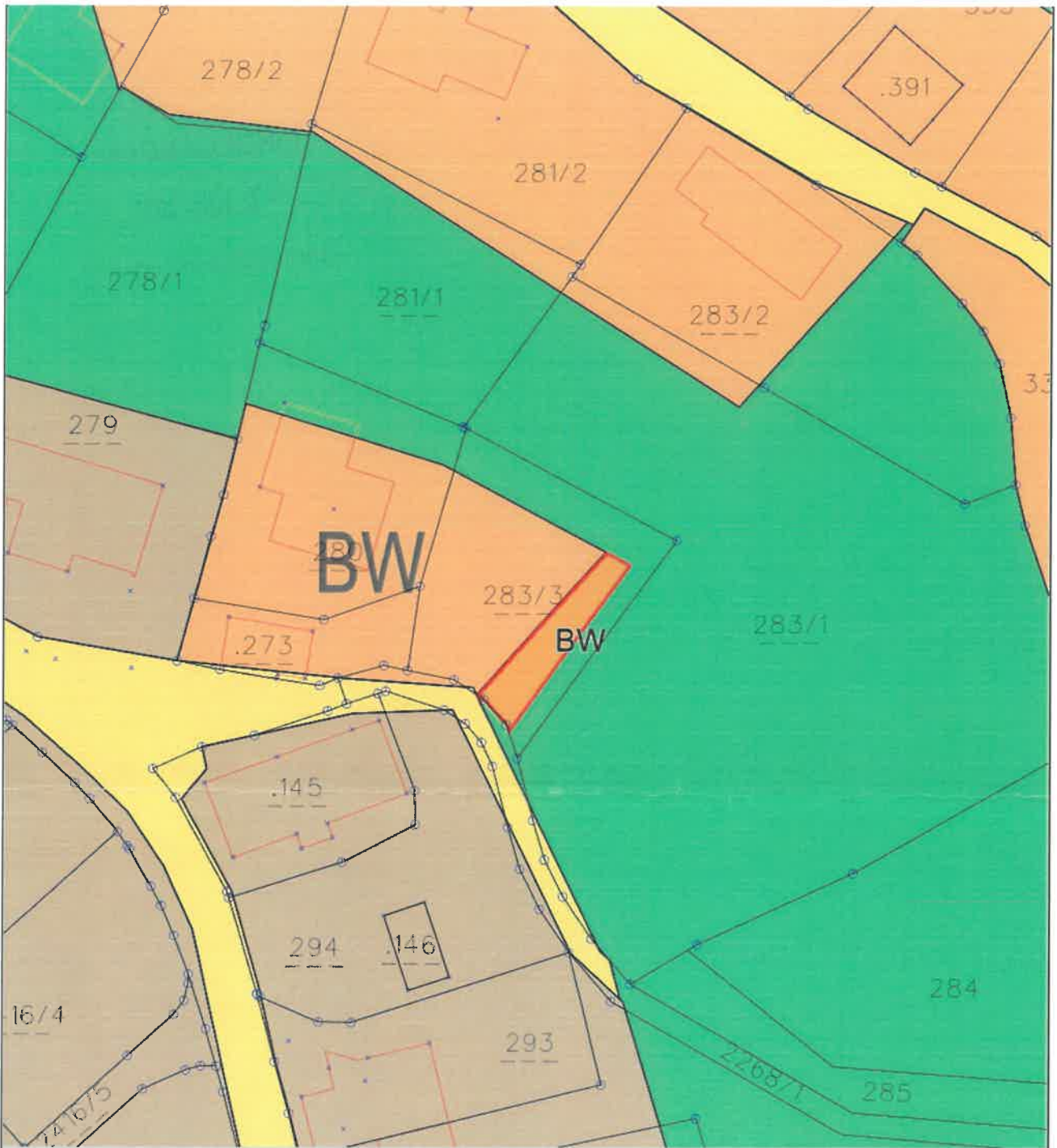
Die planlichen Darstellungen der Änderungen, welche einen wesentlichen Bestandteil dieser Verordnung bilden, sind dieser Kundmachung beigefügt und im Gemeindeamt während der Amtsstunden zur öffentlichen Einsicht aufgelegt.

Der Bürgermeister



i.A. DI Martin Bitschnau

An der Amtstafel angeschlagen vom 12.07.2021
abgenommen am 03.08.2021



Neu (nach Umwidmung)

DKM Stand: 2020-04-01

0 M 1:700 25 m

Plan-Zl: FLWPL-6713-3-2021

Erstellungsdatum: 06.04.2021


Von der FWP-Änderung
erfasster Bereich



Beilagen:

- Legende der Planzeichen

Flächenwidmungsplan-Änderung der Gemeinde Ludesch

Gemeindevertretungsbeschluss

vom



Siegel


Bürgermeister(in)

Genehmigungsvermerk der Landesregierung siehe Rückseite!



Neu (nach Umwidmung)

DKM Stand: 2020-04-01

0 M 1:1.200 50 m

Plan-Zl: FLWPL-6713-1-2021

Erstellungsdatum: 19.01.2021


Von der FWP-Änderung
erfasster Bereich



Beilagen:

- Legende der Planzeichen

Flächenwidmungsplan-Änderung der Gemeinde Ludesch

Gemeindevertretungsbeschluss

vom 27.05.21




Bürgermeister(in)

Genehmigungsvermerk der Landesregierung siehe Rückseite!




Neu (nach Umwidmung)

DKM Stand: 2020-04-01

0 **M 1:1.000** 50 m

Plan-Zl: 6713-5-2021

Erstellungsdatum: 13.04.2021


Von der FWP-Änderung
erfasster Bereich



Beilagen:

- Legende der Planzeichen

Flächenwidmungsplan-Änderung der Gemeinde Ludesch

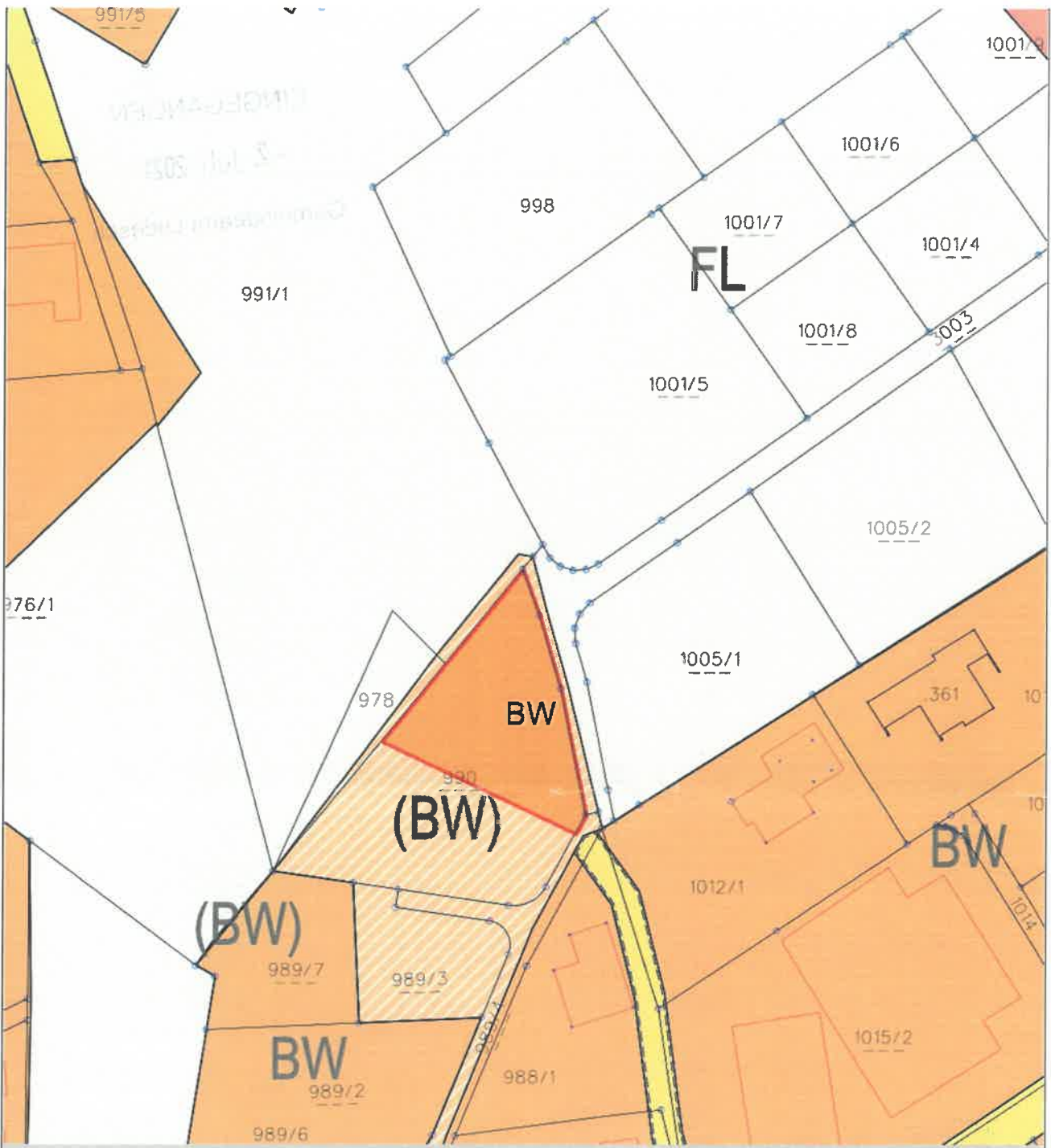
Gemeindevertretungsbeschluss

vom 27.05.2021




Bürgermeister(in)

Genehmigungsvermerk der Landesregierung siehe Rückseite!



Neu (nach Umwidmung)

DKM Stand: 2020-04-01

0 M 1:1.000 50 m

Plan-Zl: 6713-4-2021

Erstellungsdatum: 13.04.2021

Von der FWP-Änderung
erfasster Bereich



Beilagen:

- Legende der Planzeichen

Flächenwidmungsplan-Änderung der Gemeinde Ludesch

Gemeindevertretungsbeschluss

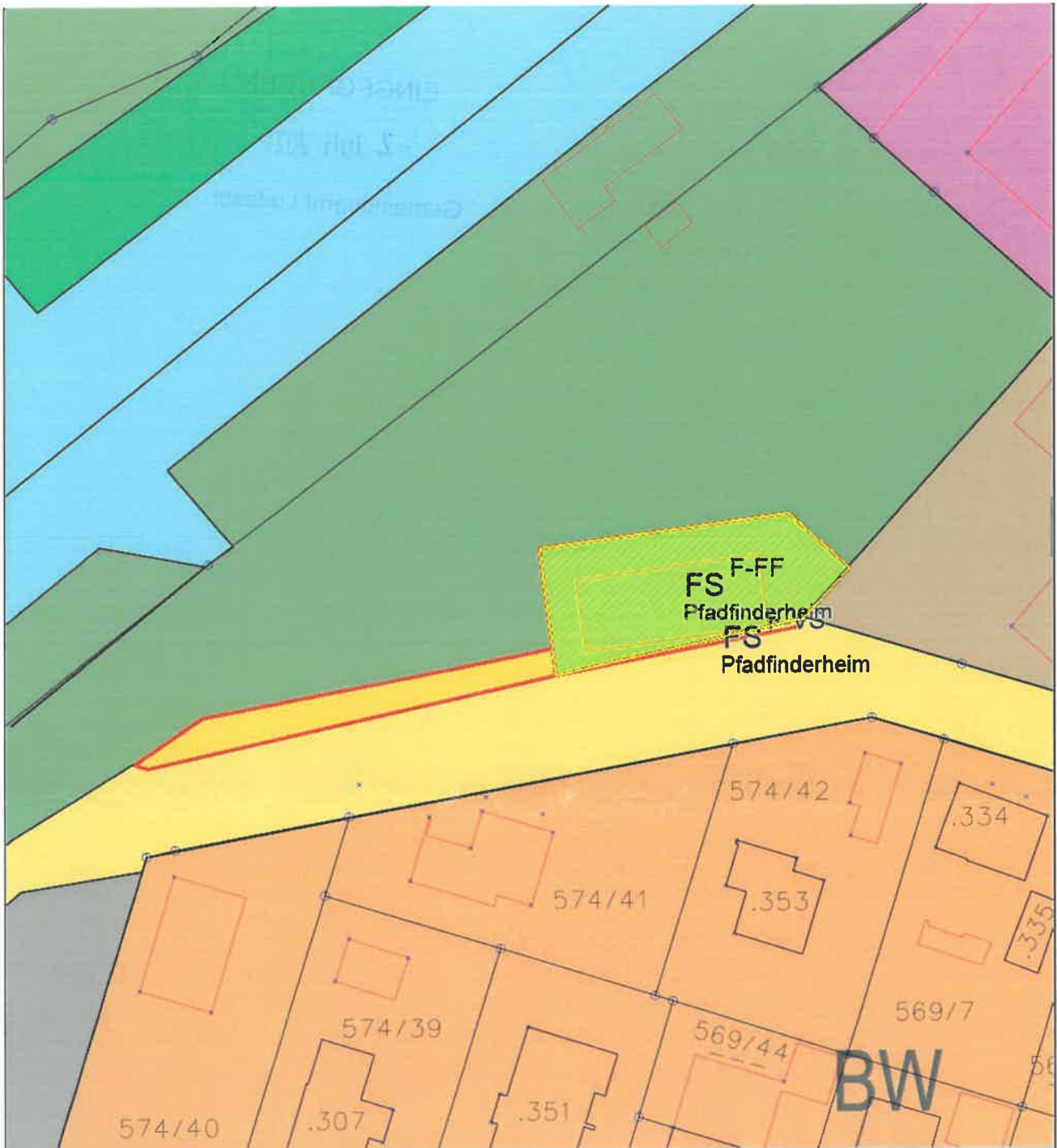
vom 27.05.2021



Siegel

Thomas Kabis
Bürgermeister(in)

Genehmigungsvermerk der Landesregierung siehe Rückseite!



Neu (nach Umwidmung)

DKM Stand: 2020-04-01

0 M 1:700 25 m

Plan-ZI: FLWPL-6713-4-2020

Erstellungsdatum: 11.03.2021

Von der FWP-Änderung
erfasster Bereich



Beilagen:

- Legende der Planzeichen

Flächenwidmungsplan-Änderung der Gemeinde Ludesch

Gemeindevertretungsbeschluss

vom 15.04.21



Siegel

Handwritten signature of the Mayor
Bürgermeister(in)

Genehmigungsvermerk der Landesregierung siehe Rückseite!